



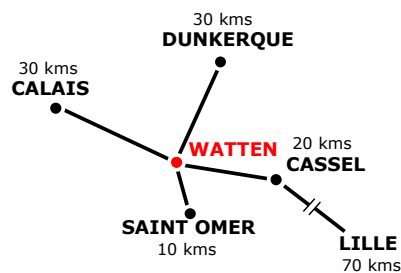
Une bouffée de dépaysement entre Flandre et Artois

Watten Circuit de l'Ange Gardien

Le lieu dit de l'Ange Gardien est situé au sommet du Mont de Watten, entre la Tour de l'ancienne abbaye Notre-Dame du Mont et la bifurcation de la rue de la Montagne avec la route de Cassel, sur le plateau qui va jusqu'à Wulverdinghe. L'Ange Gardien, figure typique des Jésuites, était le nom de la chapelle où se réunissaient les congréganistes du noviciat de Jésuites anglais au XVIIe siècle, dans les bâtiments de l'ancienne abbaye. Le Mont de Watten et le Galberg à Merckeghem font partie des collines basses argileuses recouvertes de cailloutis fin, buttes témoin vestiges de quatre cycles de fonte des glaces qui ont donné la Chaîne des Monts de Flandre. Les transgressions marines à l'Antiquité et au Moyen-Âge ont fait de Watten et Millam, entre Flandre intérieure et Flandre maritime, des ports capables parfois d'accueillir des navires. Les Romains avaient compris l'intérêt de ces sites protégés, et avaient construit une voie militaire que l'on retrouve dans le tracé de la R.D. 26. Selon la légende de Sainte-Mildrède, la princesse anglo-saxonne, après s'être enfuie du couvent de Chelles, embarqua au VIIe siècle à Millam pour son île natale de Thanet, à bord de navires anglais, après avoir appris aux habitants à se protéger de la fièvre des marais.



Ce circuit de randonnée pédestre allie la découverte de la nature et de l'histoire de Watten, Millam et Wulverdinghe. Une partie du tracé est commun au G.R. 128 (bandes blanches et rouges), au sentier Autour de Sainte-Mildrède et au Sentier de la Montagne de Watten.



i Idées sorties à Watten, Millam et Wulverdinghe

Le **Sentier de la Montagne**, le sentier **Sur les traces du passé**, le **Moulin en pierre** (1731), l'**église Saint-Gilles** (1236), la **Tour de l'Abbaye** (15ème siècle), les **vestiges des anciennes fortifications** (17ème siècle), le **Lac Bleu**, la **fontaine Saint-Martin**, la **motte féodale du Hoeweel**, le **Canal de l'Aa**, la **Haute Colme** et la **Houille**, et le **Marais Audomarois**.



i Office de Tourisme
Maison des Archers
Tél.: 00.33.(0)3.21.88.27.78
tourisme@watten.fr
www.watten.fr




Circuit de randonnée pédestre
A la découverte de la nature et l'histoire de **Watten, Millam et Wulverdinghe**.
Circuit de randonnée : 6 ou 16 km.
Durée : 1h30 ou 3h00 (voir le plan à l'intérieur pour les variantes).

Circuit de l'Ange Gardien – Watten, Millam, Wulverdinghe
 6 ou 16 km - 1h30 ou 3h00

Partir du centre-ville de Watten. Parkings : Grand' Place, Place de la République près de l'Office de Tourisme, ou Place Roger Vandenbergue (mairie).

1/ L'ÉGLISE SAINT-GILLES

Rue du Cimetière – Rue de l'Église, on pourra auparavant visiter l'église Saint-Gilles. Sa tour donjon datant du XVe siècle est classée. A l'intérieur les vitraux du chœur sont inscrits aux monuments historiques. Certains éléments du mobilier proviennent de l'ancienne abbaye située au sommet du mont. Dans le cimetière, remarquez le calvaire situé le long de l'église. *Descendre la rue du Cimetière, passer devant la mairie puis prendre la direction de Millam (Rue de Millam).*



2/ LA CHAPELLE DE LA RUE DU BOIS

Prendre la Rue du Bois, en direction du Bois Royal de Watten. Avant la montée dans le bois, se trouve la « petite chapelle de la rue du Bois », dédiée à Notre-Dame Consolatrice des Affligés, construite en 1875 et restaurée en 1985.



3/ L'ÉGLISE SAINT-OMER

Commence ensuite la montée dans le bois. On aperçoit tout au long dans le lointain le littoral de la mer du Nord et les industries de la région dunkerquoise. A travers champs et pâturages on rejoint Millam, village situé à la limite de la Flandre maritime et de la Flandre intérieure. Au cœur des terres et des prairies verdoyantes, l'église Saint-Omer (monument historique) offre aux amateurs d'art religieux toute sa beauté et ses richesses qui font de ce monument du XVe siècle un magnifique édifice. Prendre la direction de l'école (rue de Merckeghem). Maisons du XVIIIe siècle au début de la rue. Une agréable promenade dans la nature par une route sinueuse conduit vers la chapelle de Sainte-Mildrède. *Suivre le balisage « Autour de Sainte-Mildrède ».*



4/ LA CHAPELLE DE SAINTE-MILDREDE

La chapelle de Saint-Mildrède (reconstruite en 1702) considérée comme l'une des plus belles du Westhoek fut bâtie au pied de la crête de la colline de Merckeghem, près du ruisseau alimenté par une source aux vertus miraculeuses. L'existence de ce lieu de culte est dû au séjour de Mildrède, sainte anglaise qui vécut en ces lieux au VIIe siècle.



5/ LA BARRIERE FRANCAISE

Le chemin escarpé offre de magnifiques points de vue vers la colline de Merckeghem et le littoral. En haut du chemin se trouve un très beau corps de ferme avec des signes roniques sur le pignon. Le parcours se poursuit à travers champs vers Wulverdinghe et la Barrière Française, lieu ainsi appelé car il fut plusieurs fois au cours des siècles passés le point d'arrêt d'envahisseurs.



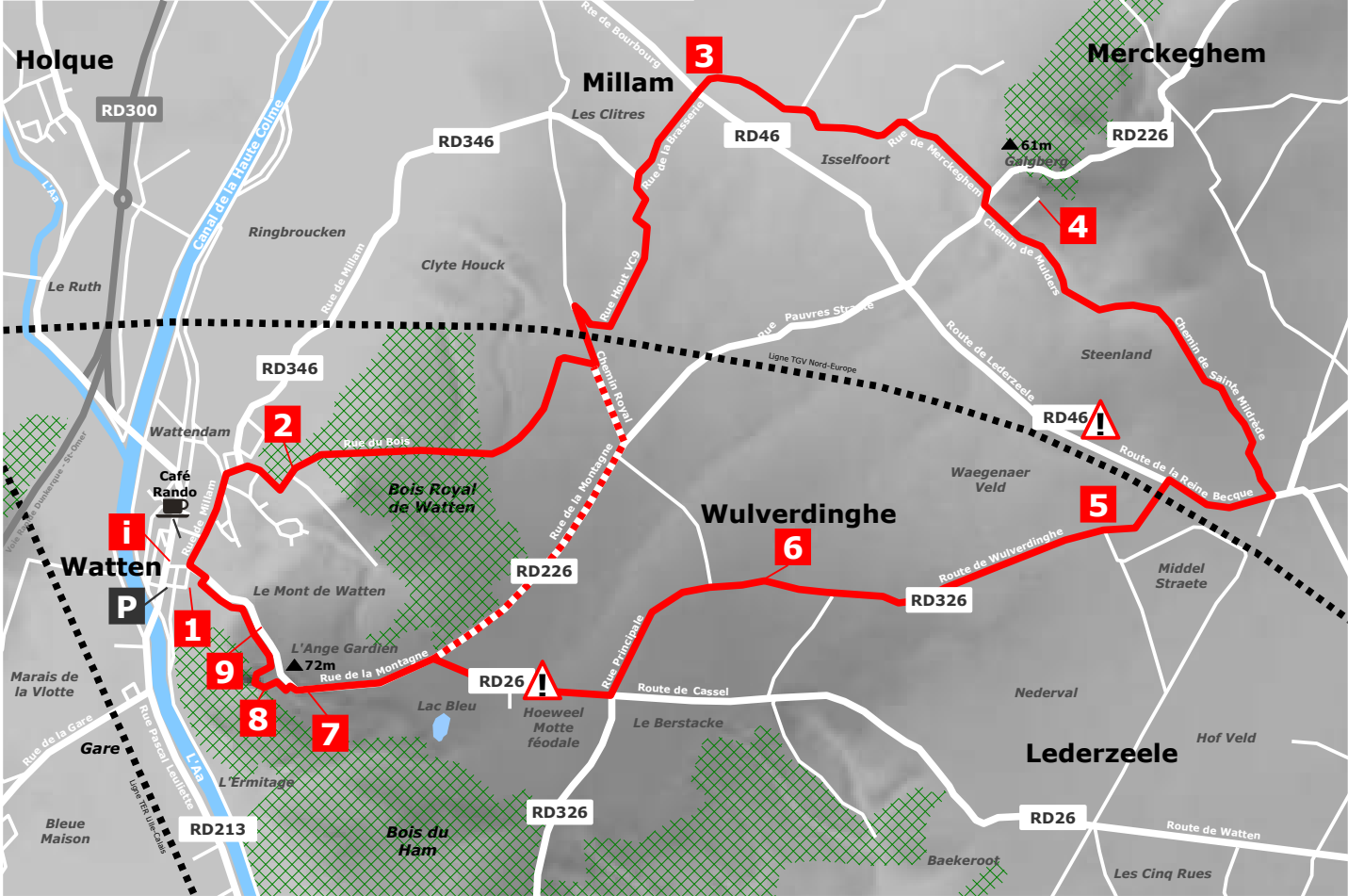
6/ L'ÉGLISE SAINT-MARTIN

Rejoindre par la RD326 le village de Wulverdinghe en passant le long de l'église Saint-Martin qui date en partie du XIIe siècle. Sa façade ornée d'arcatures aveugles atteste du style roman de cette partie de la construction (très rare dans la région). La route conduit au lieu dit le Berstacke pour le retour par la RD26. Dans une pâture à gauche de l'entrée du site naturel du Lac Bleu, se trouvent les restes d'une motte féodale.



7/ LE SITE DE L'ABBAYE N.D. DU MONT DE WATTEN

Haut lieu pendant neuf siècles de l'histoire religieuse et militaire de la région, les ruines de la tour de l'abbaye Ste-Marie du Mont de Watten (monument historique) fondée en 1072 attirent le regard. Le site de Watten fut occupé de tout temps. Il domine par son altitude (72m) la Flandre maritime et la région de Saint-Omer. Il fut l'objet de nombreux combats. Le fort de Watten connu des attaques anglaises, espagnoles, et françaises. Watten fut rattachée à la France en 1678, les fortifications et le monastère furent délaissés. La tour a été reconstruite au XVe siècle. Pensionnat et noviciat y furent notamment tenus par des Augustins et des Jésuites. Les bâtiments tombèrent en ruine après 1765. L'évêque de Saint-Omer les fit démolir à l'exception de la tour. Ce qui restait fut vendu à la Révolution. *Emprunter le Sentier de la Montagne le long de la route jusqu'au moulin.*



Circuit de l'Ange Gardien 16 km – 3h00

Variante 6 km - 1h30

i Office de Tourisme 12, rue de Dunkerque

P Parking Grand' Place, Place de la République (poste), et Place Roger Vandenbergue (mairie)

! Difficulté particulière RD26 et RD46 très fréquentées par les voitures.

N 0 500 1000 1500 2000 2500m

8/ LE MOULIN DE LA MONTAGNE

Le moulin de la Montagne se dresse au sommet d'un promontoire sur un ancien bastion des fortifications. Sa construction remonte au XVIIIe siècle. Il a été restauré en 1987 et 1988. De ce site exceptionnel, l'un des plus beaux paysages de la région s'étend vers Saint-Omer et le marais audomarois jusque Dunkerque. *Descendre dans le bastion en contre-bas du moulin.*



9/ LA DESCENTE DE LA MONTAGNE

La ville de Watten s'étend au pied de la colline et l'Aa coule dans la vallée formée entre le Mont de Watten et la forêt d'Eperlecques, hauteurs naturelles où s'arrêtait la mer autrefois. La descente par le Sentier de la Montagne, le long de la route, offre une vue étendue vers la Flandre maritime avant le retour au point de départ.

