



Une bouffée de dépaysement entre Flandre et Artois

Watten

Le Sentier de la Montagne

Par son relief qui domine de 70 mètres la vallée de l'Aa et la région des marais de Saint Omer, le mont de Watten, a toujours été considéré comme un endroit éminemment stratégique entre la Flandre et l'Artois.



Le premier fort remonte probablement à l'âge de fer. Les romains y établirent une forteresse avant d'être délogés par les Francs. Puis se construisit une abbaye qui fut fortifiée au XVIème siècle. Très convoitée, sur une ligne de conflits permanents, Watten passa d'un ennemi à l'autre entre le moyen âge et le XVIIème siècle. Elle ne fut définitivement française qu'en 1678.

Elle devint, au XVIIème siècle, sous Mazarin et Louis XIV, le centre d'un dispositif de fortifications militaires, car elle occupait une position clé à la frontière qui séparait la France des Pays Bas espagnols.

C'étaient des fortifications en terre et palissades, composées d'un fort haut autour de l'Abbaye, et d'un fort bas autour de l'église. Vauban disait que c'était à Watten qu'il fallait fortifier Saint-Omer, car Watten constituait la « clé des eaux ».

Il en reste aujourd'hui une partie des bastions, des ouvrages et du chemin de ronde.


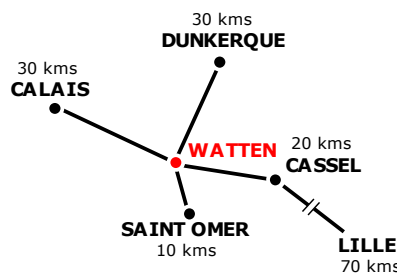
Le sentier de la Montagne permet de découvrir en partie le tracé du chemin qui reliait depuis l'église la « ville-basse » à la « ville haute » et ses fortifications du XVIIème siècle entourant le moulin et l'abbaye.



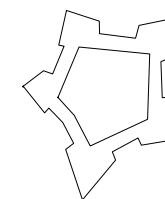
Watten, traversée par l'Aa, forme avec sa « Montagne » de 72 mètres d'altitude, le dernier maillon de la chaîne des Monts de Flandre. Watten a su garder de nombreux vestiges de son riche passé.



Pour les visites guidées des sites touristiques, se renseigner auprès de l'Office de Tourisme ou sur www.watten.fr




Office de Tourisme
Tél./Fax: 00.33.(0)3.21.88.27.78
tourisme@watten.fr
www.watten.fr



Sentier de la Montagne: 1,2 km
Durée: 1 heure
Départ: Office de Tourisme
Balisage: belvédères du tir à l'arc vertical, pâture, moulin, et tour de l'abbaye

Il reste de nombreux vestiges des occupations antérieures et une influence durable dans l'organisation du territoire. Le chemin qui va de l'abbaye au centre du bourg permet de les parcourir et de comprendre pourquoi ce lieu a fait l'objet de tant de convoitises.

1/L'ÉGLISE SAINT GILLES



En 1236, une nouvelle église, dédiée à Saint Gilles, est alors construite en contrebas dans le bourg de Watten. L'église Saint Gilles a gardé sa tour d'origine, la nef ayant été reconstruite en 1830. La tour, qui a eu une flèche jusqu'en 1800, est classée monument historique.

2/LE TERRAIN DE TIR A L'ARC



En 1428, le seigneur de Watten, Cornil d'Echout autorisa la création d'une compagnie d'archers placée sous le patronage de Saint Sébastien. Des privilèges lui furent accordés par Philippe le Bon, duc de Bourgogne. Cette société existe encore sous le nom de « Guillaume Tell ».

3/LE MOULIN

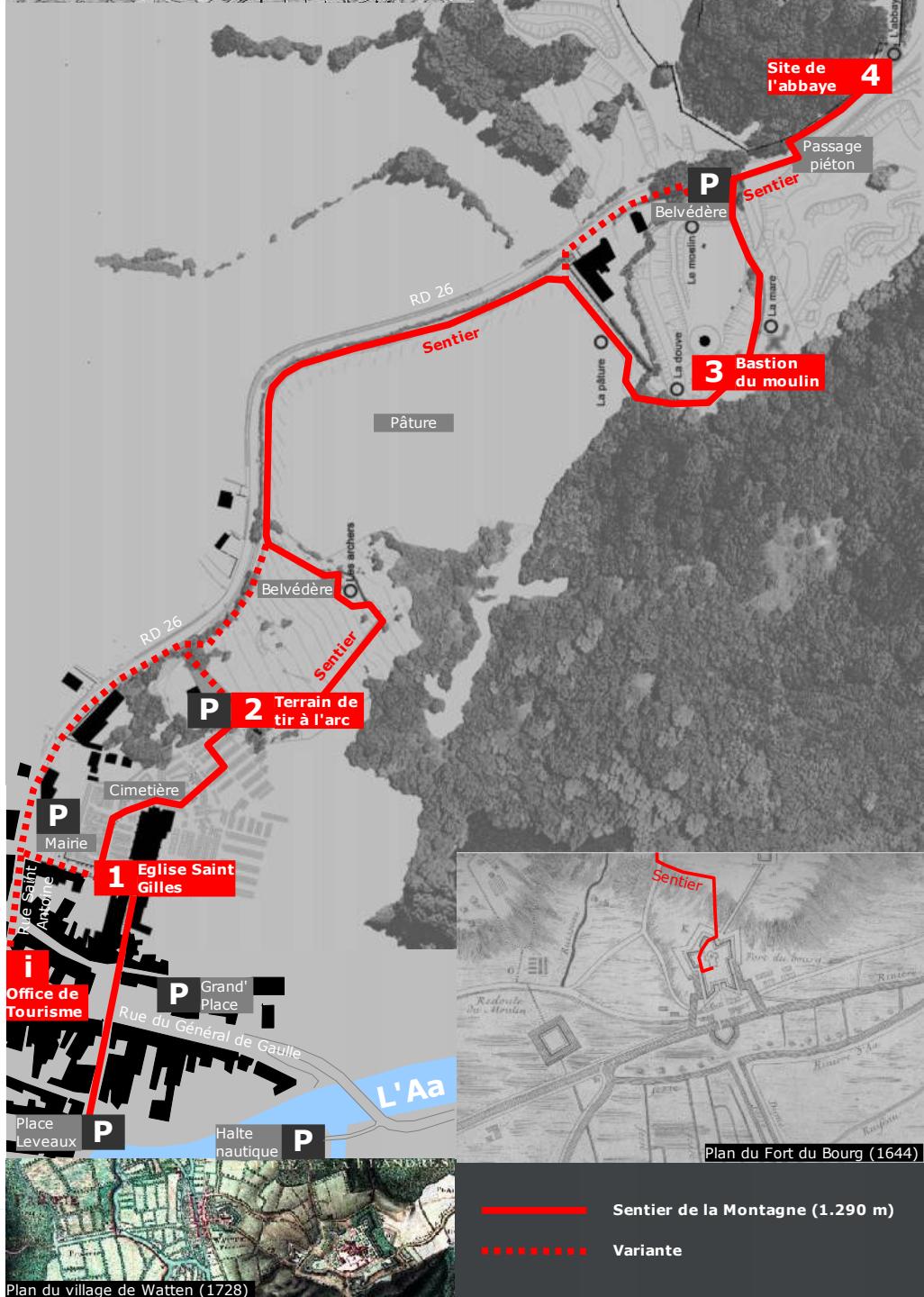
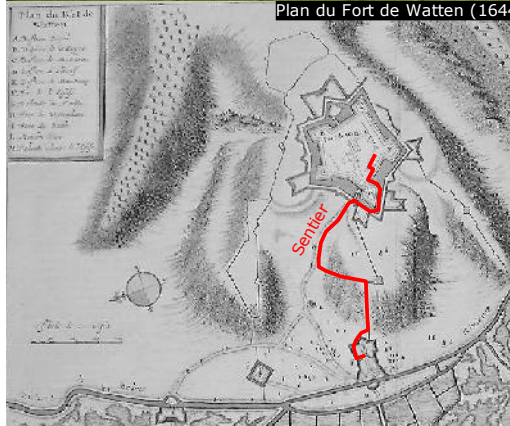

Construit en 1731 avec des matériaux qui proviennent de l'abbaye, le moulin occupe les restes du bastion dit « d'Elbeuf ». Au XVIIème siècle, c'était un moulin à vent en bois qui se dressait au même endroit. Deux autres moulins étaient implantés dans le bas de la vallée, rue de Millam et rue de Saint Omer. Le moulin fonctionna jusqu'en 1930. Le dernier meunier de Watten mourut en 1935.



4/L'ABBAYE

Vers 1045, sur les ruines romaines situées au sommet du mont, le moine Alphume fit ériger une chapelle dédiée à Saint Riquier. Quelques années plus tard, en 1072, le prêtre Olfride y fonda l'Abbaye de Watten avec des moines qui venaient du monastère de Saint Gilles près de Liège. Elle fut consacrée en 1092 sous le nom de « Notre Dame du Mont de Watten » et richement dotée par les comtes de Flandre.

Le monastère construit dans le style roman, obéissait à la règle de Saint Augustin. C'est autour de l'abbaye, et de la maison dite des jésuites anglais que s'est établie au XVIIe siècle la fortification principale, maîtrisant ainsi la route de Cassel.



— Sentier de la Montagne (1.290 m)
 Variante